





PLANIMETRIA INDICATIVA DELL'AREA E DEL CONTESTO





Perimetro evidenziato, viabilità e ambito circostante - elaborazione grafica su base satellitare



Legenda

-  Perimetro area evidenziata
-  Viabilità e accessi
-  Fabbricati e residenze
-  Ambiti verdi / agricoli

Elementi rappresentati

-  perimetro del lotto da valorizzare
-  contesto residenziale circostante
-  strade locali e accessibilità
-  aree verdi e paesaggio agricolo

Nota tecnica

Elaborato grafico indicativo su base satellitare: non sostituisce rilievo topografico, mappa catastale o progetto autorizzato.

Il perimetro riproduce l'area evidenziata nel documento fornito.